

| | |
|---------------|---|
| Pds | PIANO DEI SERVIZI |
| 07 | Carta delle previsioni |
| scale 1:3.000 | Destinazione d'uso delle aree destinate a servizi dal PGT |
| VERSIONI: | SETTEMBRE 2021 |
| | APPROVAZIONE |

| | |
|---------------|-------------------------------------|
| Adozione: | Deliberazione C.C. n° ___ del _____ |
| Approvazione: | Deliberazione C.C. n° ___ del _____ |
| Publicazione: | B.U.R.L. n° ___ del _____ |
























| | | |
|-----------|----------------------------------|------------------------|
| I sindaco | Il responsabile del Procedimento | Il Segretario Comunale |
|-----------|----------------------------------|------------------------|

I PROGETTISTI:

Studio Tecnico Castelli S.a.s. di Castelli Giovanni & C.
Via Monteggia 38/20114 - Laveno M. (VA)
tel. 0332/651983
info@studiotecnico.castelli.eu P. IVA 02426270126

Piano di Governo del Territorio

DESTINAZIONE FUNZIONALE DELLE AREE









- | | | | |
|---|---|---|------------------------------------|
|  | Municipio |  | Parco pubblico |
|  | Baia Santa Maria |  | Area sportiva |
|  | Cimitero di Cavona |  | Serbatoi Acquedotto |
|  | Ambulatorio |  | Pozzi Acquedotto |
|  | South Western Museum |  | Depuratore |
|  | Fabbricato di proprietà funzione inserita: Ristorazione |  | Sede Polizia Municipale |
|  | Centro Sociale |  | EX Stazione Svit - Fermata Autobus |
|  | Sede protezione civile |  | Scuola Materna |
|  | Poliambulatorio |  | Scuola Media |
|  | Sala Civica Polivalente |  | Scuola Elementare |
|  | Biblioteca |  | Centro Sociale |
|  | Oratorio |  | Ufficio postale |
|  | Parcheggi | | |

Legenda

RIFERIMENTI TERRITORIALI

-  Confine comunale

CLASSIFICAZIONE DELLE AREE DESTINATE A SERVIZI

-  città pubblica
 -  Ambiti di trasformazione prevalentemente residenziale (P.A.)
 -  Ambiti di trasformazione produtt. - artig. - commerc. (P.A.)
 -  Ambiti assoggettati a P.I.I.
- Previsioni infrastrutturali**
-  Viabilità in previsione
 -  Percorsi ciclopedonali in previsione
 -  Direttrice viabilistica prevista dal Piano Territoriale di Coordinamento Provinciale
 -  Percorsi ciclopedonali sovramunicipali previsti (tracciato Comunità Montana Valli del Verbano)

